



We zitten gevestigd op 'ARNHEMS BUITEN', ook wel bekend als het 'Energy Business Park' aan de Utrechtseweg 310 - DEN BRINK gebouw B18 in Arnhem.

Niet alle navigatiesystemen sturen je automatisch de goede kant op. Gebruik niet ons adres wat je vindt op Google maar navigeer naar 'ARNHEMS BUITEN'. Vanaf daar volg je de instructies uit de bijlage.

 **VANUIT ARNHEM:**
neem op de rotonde de afslag rechts en volg de borden naar B18.

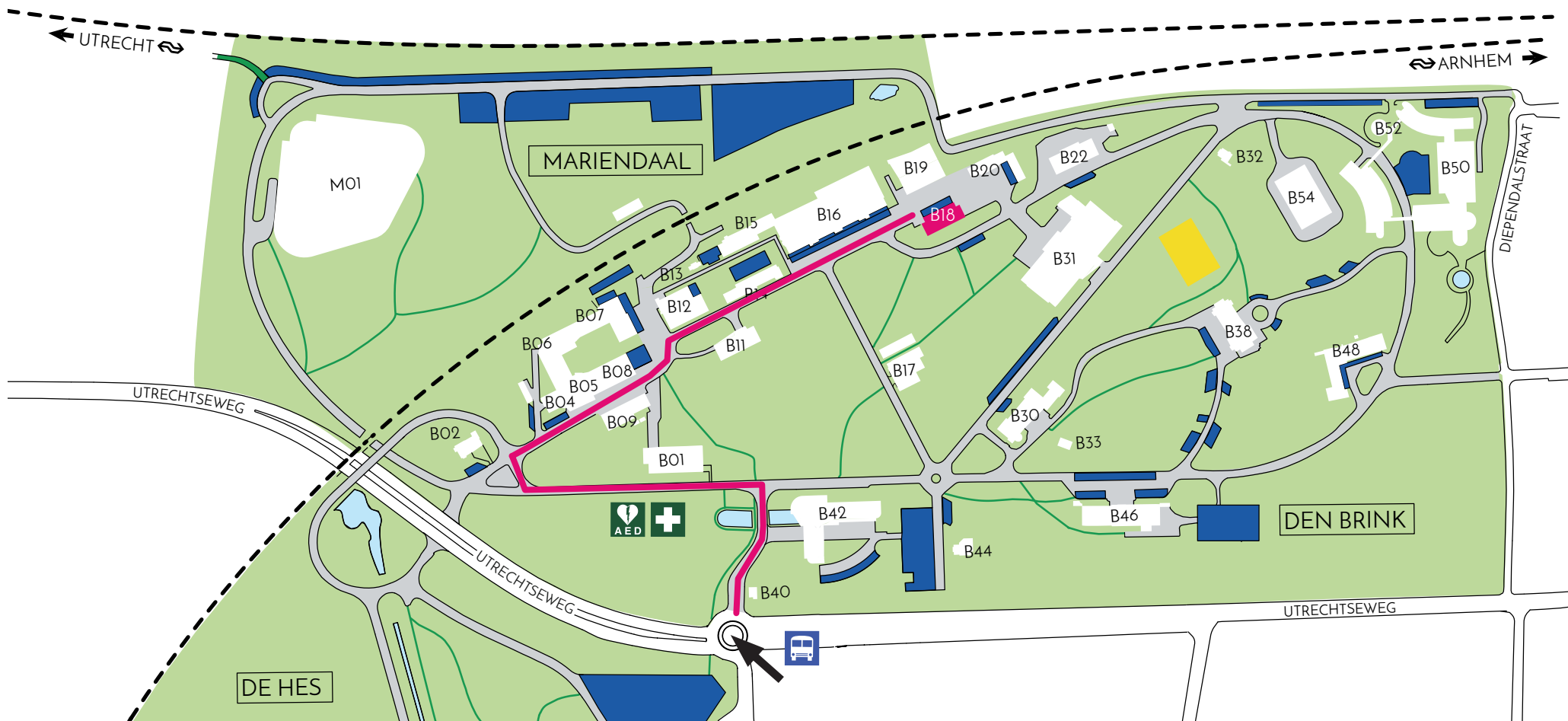
 **VANUIT OOSTERBEEK:**
neem op de rotonde de afslag links en volg de borden naar B18.

Wanneer je het terrein oprijdt passeer je een slagboom. Deze is altijd open en hier kun je gewoon doorrijden zonder te melden. Op de T-splitsing sla je linksaf en neem je vervolgens de eerste afslag rechts. Bij de stopstreep sla je weer rechtsaf vervolgens blijf je rechtdoor rijden, zo rij je vanzelf tegen B18 aan.

Je kunt gratis parkeren op ons eigen terrein, achter de slagboom. De ingang van het gebouw bevindt zich bij de deur naast de slagboom.

Een plattegrond van ons terrein met route is te vinden op de volgende





LEGENDA

- GEBOUWEN
- PARKEERPLAATSEN
- WANDELPADEN
- TENNISVELD
- WATER
- HOOFDINGANG
- SPOOR
- BUSHALTE
- AED (GEBOUW B01)
- EHBO (GEBOUW B01)

IN GEVAL VAN CALAMITEIT **BEL 112**
EN INFORMEER DE RECEPTIE **026 352 3000**

PARKEREN ALLEEN TOEGESTAAN OP
DE DAARVOOR BESTEMDE PLAATSEN

OP ONS PARK IS DE WEGENVERKEERSWET
VAN TOEPASSING

Arnhem's Buiten
Energy Business Park

ARNHEMS BUITEN
T +31 26 352 30 00
WWW.ARNHMSBUITEN.NL



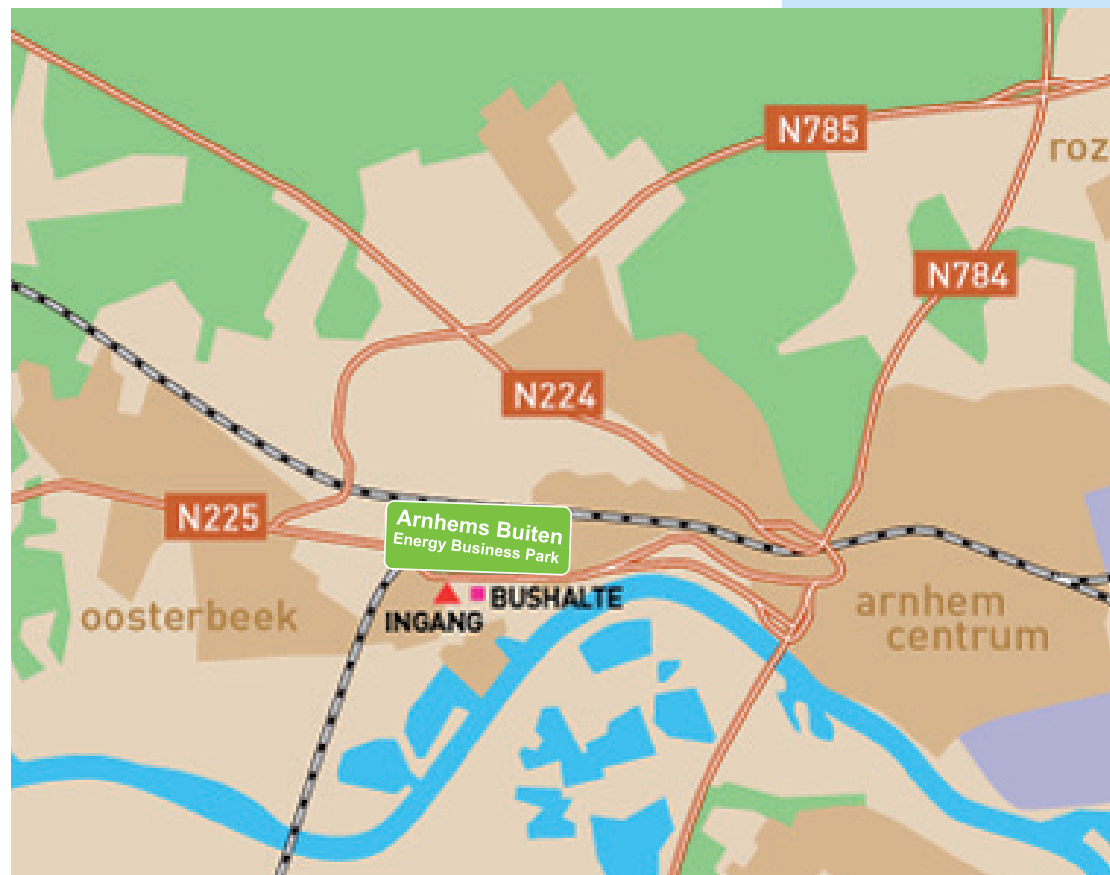
pagina.

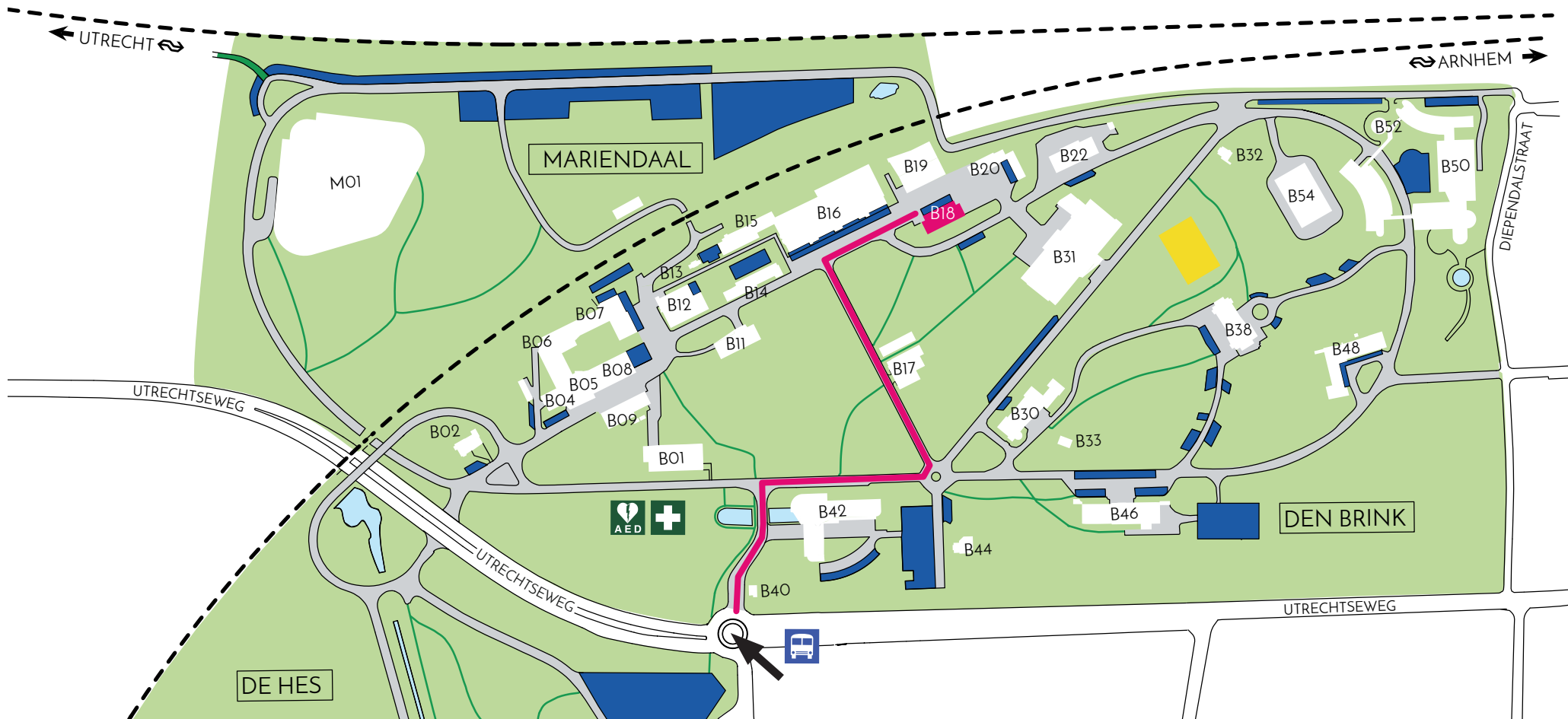
We zitten gevestigd op 'ARNHEMS BUITEN', ook wel bekend als het 'Energy Business Park' aan de Utrechtseweg 310 - DE BRINK gebouw B18 in Arnhem.

Vanaf Arnhem Centraal Station vertrekt elke 10 minuten een bus die stopt bij de hoofdingang van Arnhems Buiten, dit is ook de naam van de bushalte: **LIJN 1** (richting Oosterbeek) en **LIJN 51** (richting Wageningen). Vanaf de bushalte loop je naar de rotonde, het terrein waar wij zitten ligt rechts (B). Wanneer je te voet naar B18 loopt, passeer je eerst een slagboom. Deze is altijd open en je kunt doorlopen zonder te melden. Op de T-splitsing sla je rechtsaf richting de rotonde.

Op de rotonde sla je linksaf en vervolg je de weg naar beneden. Helemaal onderaan, aan je rechterhand, zit gebouw B18. Je kunt aanbellen bij de deur naast de slagboom.

Een plattegrond van ons terrein met route is te vinden op de volgende pagina.





LEGENDA

- GEBOUWEN
- PARKEERPLAATSEN
- WANDELPADEN
- TENNISVELD
- WATER
- HOOFDINGANG
- SPOOR
- BUSHALTE
- AED (GEBOUW B01)
- EHBO (GEBOUW B01)

IN GEVAL VAN CALAMITEIT BEL 112
EN INFORMEER DE RECEPTIE 026 352 3000

PARKEREN ALLEEN TOEGESTAAN OP
DE DAARVOOR BESTEMDE PLAATSEN

OP ONS PARK IS DE WEGENVERKEERSWET
VAN TOEPASSING

Arnhem's Buiten
Energy Business Park

ARNHEM'S BUITEN
T +31 26 352 30 00
WWW.ARNHEM'SBUITEN.NL